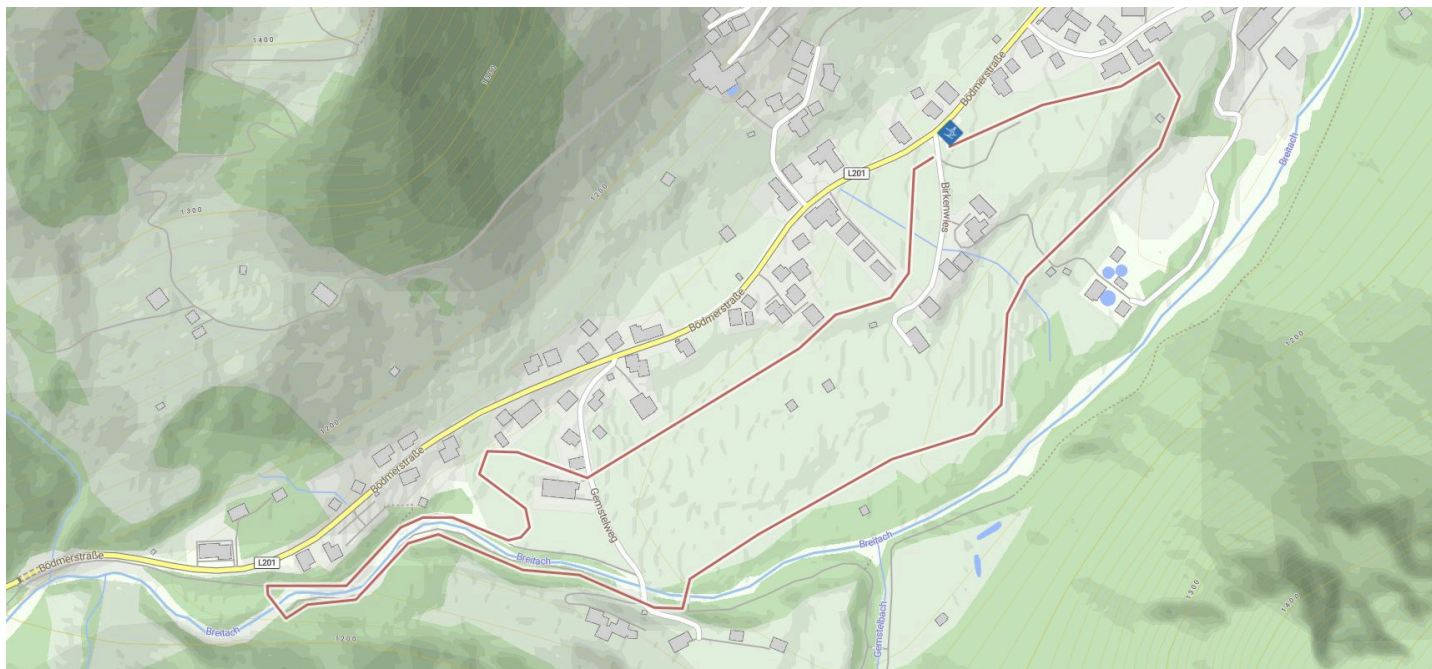


STEINBOCKLOIPE: WEIHER-RUNDE [KL]

MITTEL

LANGLAUF



TOURENBESCHREIBUNG

Mittelschwerer Rundkurs auf der Steinbockloipe, ausschließlich für die Klassische Technik. Mit 2,9 km ist sie für Klassisch-Läufer eine etwas kürzere Alternative zur 3,3 km langen Weiher-Runde [kl + sk].

Die Steinbockloipe führt vom Ortsteil Böldmen nach Baad bis ins Derratal. Sie führt in mehreren Schleifen über die Birkenwies, den Gemsteltboden und durchs Wiesele. Sie punktet als sehr snowsichere Loipe, ist relativ zentral gelegen und bietet mit Loipenabschnitten im Gemsteltal und Derra-Tal eine beeindruckende, alpine Winterlandschaft.

WEGBESCHREIBUNG

Loipeneinstieg: Mittelberg, Böldmen - Bushaltestelle Böldmen, Bushaltestelle Aparthotel

Loipeneinstieg: Mittelberg, Böldmen - Bushaltestelle Birkenwies / Parkplatz Birkenwies

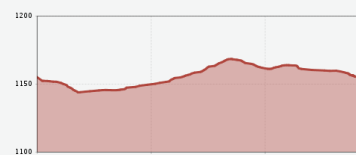
Loipeneinstieg: Mittelberg, Böldmen - Bushaltestelle Weiher / Parkplatz Weiher

↔ Strecke
2.87 KM

🕒 Dauer
0:40 H

⚡ Höhenmeter
32 M

⚡ Höchster Punkt
1172 M



Kondition



Beste Jahreszeit

JAN	FEB	MÄR	APR	MAI	JUN
JUL	AUG	SEP	OKT	NOV	DEZ


Start: Mittelberg, Böldmen

Ziel: Mittelberg, Böldmen

Morgens **-7 °C**
BERG
-3 °C
TAL



Mittags **-4 °C**
BERG
3 °C
TAL



Abends **-6 °C**
BERG
-1 °C
TAL

