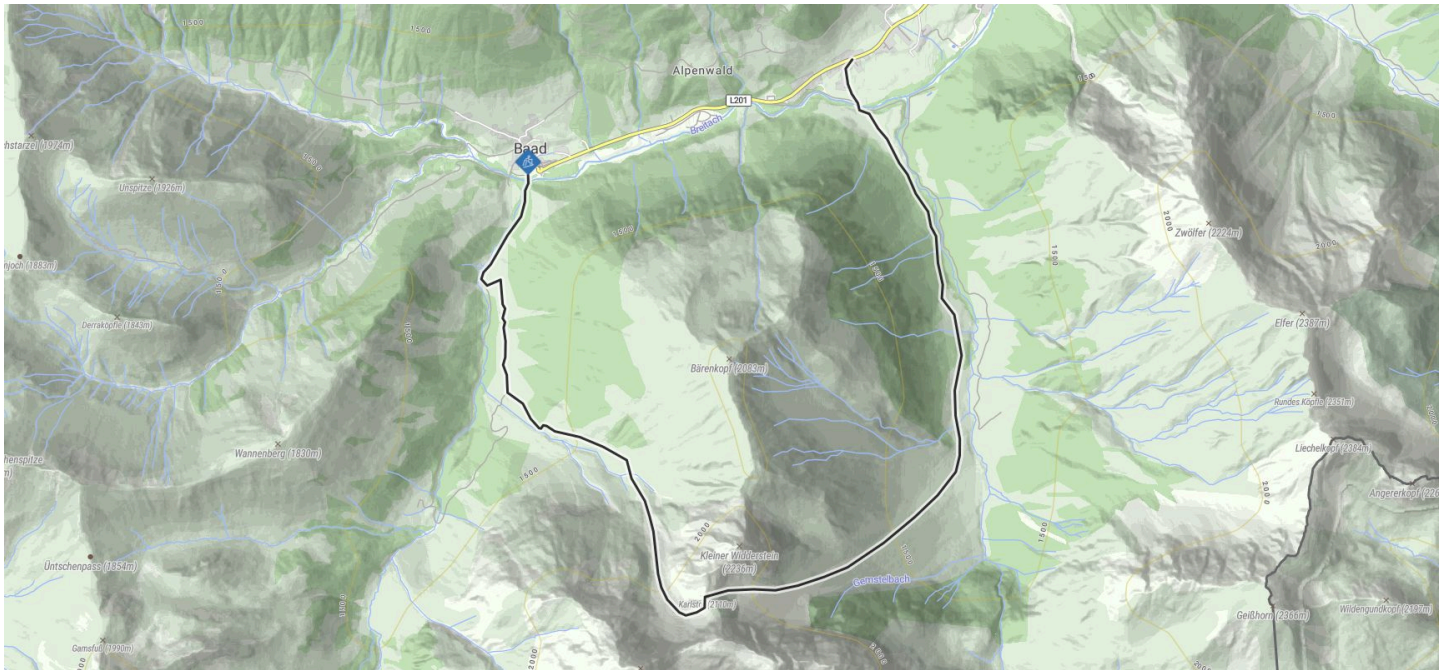


SCHWER SKITOUR



TOURENBESCHREIBUNG

Das Karlstor ist eine Scharte zwischen dem kleinen und großen Widderstein.

Alles was man sich für eine Skitour wünscht: Mit etwas mehr als 900 Höhenmeter ist der Aufstieg sportlich und fordert die Fitness. Die steilen Hänge versprechen bei **guten & sicheren Verhältnissen** ein großartiges Abfahrtsvergnügen.

Auf der Scharte angekommen, wartet eine wunderschöne Aussicht.

Baad ist im Winter auch bei Winterwanderern beliebt. Insbesondere auf dem ersten Abschnitt ist beim Aufstieg oder der Abfahrt etwas mehr Rücksicht auf die anderen Wintersportler gefragt. Dann ist für jeden genug Platz und Naturgenuss garantiert.

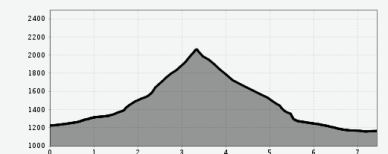
Natur bewusst erleben steht für ein respektvolles Miteinander unter Wintersportlern und gegenüber der Natur. Die beschriebene Route berücksichtigt die im Bäruntal- und Gemsteltal ausgewiesenen Wald-Wild-Schongebiete im Winter.

↔ Strecke
7.44 KM

🕒 Dauer
5:15 H

📏 Höhenmeter
905 M

📍 Höchster Punkt
2119 M



WEGBESCHREIBUNG

Aufstieg

Start der Tour ist im Bergdorf Baad, das man bequem mit dem Bus (Walserbus ab Oberstdorf) erreicht. Zunächst folgen wir dem Winterwanderweg in Richtung Bäruntal bis zu einer Abzweigung. Dort halten wir uns links und gehen auf dem „Brunnenweg“ (nicht gestreut) weiter. Nach ca. 15 min erreichen wir die Alpe Widderstein (nicht bewirtschaftet im Winter), hier biegen wir nach links in die Wiese ab. Wir queren die Wiese steil hinauf bis wir an dem v-förmigen Bachbett ankommen, dieses führt uns geradeaus Richtung kleinen Widderstein. Nach einem kurzen Waldstück erreichen wir einen steilen freien Hang, diesen steigen wir nach rechts hinauf & sind somit unter der Nordwand des großen Widdersteins. Am Ende des ca. 600 Höhenmeter langen Hangs (ca. 40 Grad steil) legt sich das Gelände etwas, wir halten uns links und kommen am Karlstor an. Jetzt stehen wir zwischen dem kleinen & großen Widderstein mit einem herrlichen Blick hinab ins Gemsteltal.

Abfahrt, gleich wie die Aufstiegsroute ins Bäruntal oder für geübte und erfahrene Tourengerher ins Gemsteltal

Nach dem Überwinden der Scharte/Wechte (hier ist Vorsicht geboten!), genießen wir die lange Abfahrt ins Gemsteltal. Wir halten uns Richtung Ende etwas links und gelangen auf den Sommerwanderweg (im Winter nicht präpariert) direkt an Bernhards Gemstelalp vorbei. Ab hier geht es den Sommerwanderweg hinab in den Gemstelboden direkt auf die Steinbock Loipe - hier bitte Rücksicht auf die Langläufer nehmen. Unten angekommen folgen wir der Straße zur Bushaltestelle Gemse - Linie 1.

Kondition



Beste Jahreszeit

JAN FEB MÄR APR MAI JUN
JUL AUG SEP OKT NOV DEZ

Start: Baad

Ziel: Böldmen

EMPFOHLENE AUSRÜSTUNG

Abseits gesicherter Pisten und Wege ist jeder selbst verantwortlich auf eigene Gefahr unterwegs und muss sich über alpine Gefahren, insbesondere **Lawinengefahr** informieren.

Witterungsverhältnisse und Schneebedingungen können unter Umständen Änderungen im Routenverlauf erforderlich machen. Für erfahrene Skitourengeher.

Beim angegebenen GPS-Track handelt es sich lediglich um einen Vorschlag. Für die Richtigkeit der Angaben kann keine Haftung übernommen werden.

NOTRUFNUMMERN:

- 144 Alpine Notfälle Vorarlberg
- 112 Euro-Notruf (funktioniert mit jedem Handy/Netz)

Vollständige Skitourenausrüstung inkl. Lawinen-Notfall-Ausrüstung: LVS-Gerät, Schaufel und Sonde (Standard); optional Rucksack mit Lawinenairbag

WEITERE INFOS & LINKS

Tipps

Die Skitour sollte nur bei absolut sicheren Verhältnissen begangen werden.

Weiter Links


Natur bewusst erleben

www.vorarlberg.travel/sicherheitstipps

Alpenvereinskarte Bayerische Alpen - Kleinwalsertal, Hoher Ifen, Widderstein - BY 2

Morgens **-7 °C**
BERG
 **-3 °C**
TAL

Mittags **-4 °C**
BERG
 **3 °C**
TAL

Abends **-6 °C**
BERG
 **-1 °C**
TAL