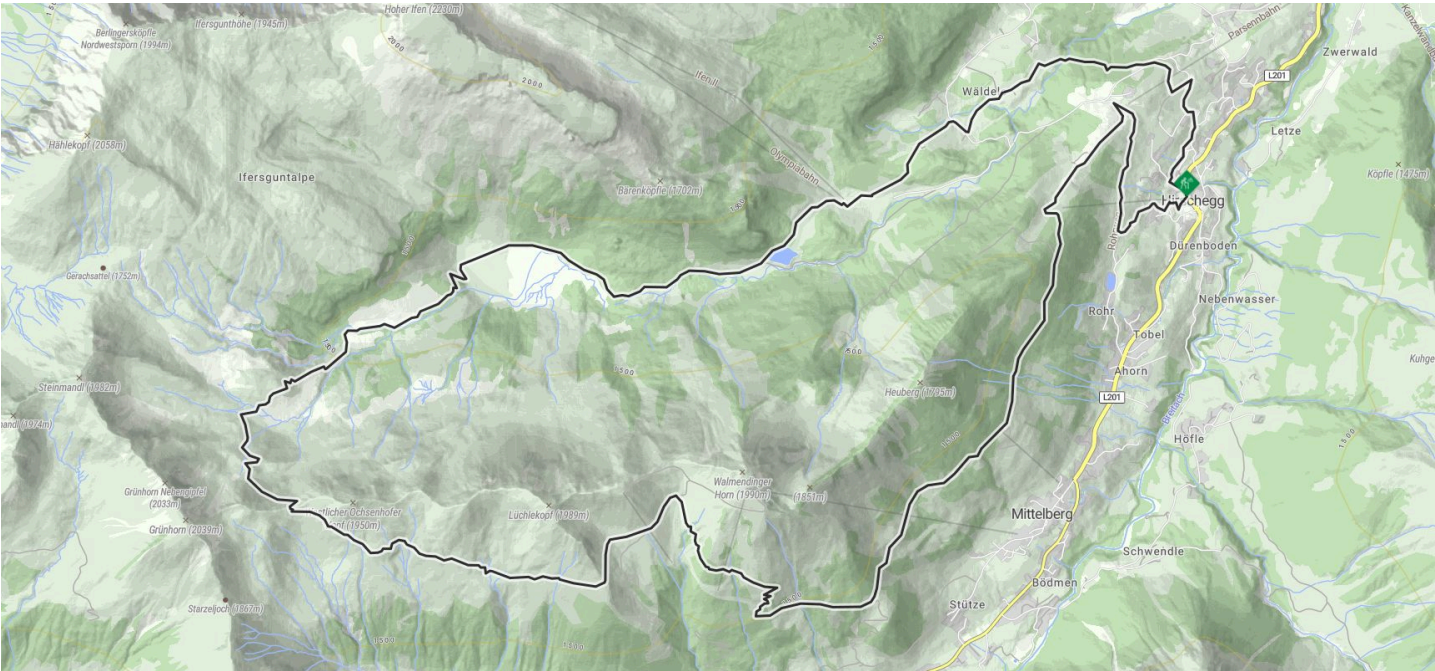


# ACHTUNG WETTERBEDINGTE ANPASSUNG : HIKE THE VALLEY - GOLD-STRECKE



HARD HIKING



## TOUR DESCRIPTION

Die Gold-Strecke von "Hike the Valley" ist ca. 23 Kilometer lang und weist eine Höhendifferenz von etwa 1000 Metern auf.

Für alle ambitionierten und geübten Hiker\*innen ist diese Strecke eine persönliche Herausforderung inmitten der traumhaften Natur des Kleinwalsertals. Beflügelt von der einmaligen Atmosphäre der Veranstaltung wachsen erfahrene Wanderer\*innen auf dieser technisch und konditionell fordernden Strecke über sich hinaus und dürfen im Ziel stolz sein, die Königsstrecke bewältigt zu haben. **Der Abschnitt über den alpinen Steig entlang des Grates über die Ochsenhofer Köpfe wurde witterungsbedingt angepasst.** Die Strecke richtet sich an erfahrene Wanderer\*innen. Sie führt über teilweise ausgesetzte Abschnitte und erfordert unbedingt Schwindelfreiheit und Trittsicherheit.

Nach dem Start am Walserhaus in Hirschegg führt die Strecke über Rohrweg und Schöntalweg hinauf zur Heubergbahn-Bergstation und weiter über den aussichtsreichen Oberen Höhenweg. Weiter geht es entlang der Ochsenhofer Köpfe und hinab ins Schwarzwassertal. Durch den Hirschegger Ortsteil Wädele führt die Strecke ins Ziel am Walserhaus in Hirschegg.

## ROUTE DESCRIPTION

Gemeinsamer Start am Walserhaus in Hirschegg – Rohrweg – Oberhirschegg – Schöntalweg – Heuberg Bergstation – Höhenweg – Sonna-Alp – Bühlalpe – Stutzalpe – Muttelbergkopf – Gratweg Ochsenhofer Köpfe – Ochsenhofer Scharte – Schwarzwasserhütte (wegen Umbaumaßnahmen bis Sommer 2027 geschlossen) – Melköde – Auenhütte – Oberwald – Bruder-Klaus-Kapelle – Schwarzwassertalstraße – Sonnenbühl – Zieleinlauf in Hirschegg am Walserhaus

## RECOMMENDED EQUIPMENT

NOTRUF:  
144 Alpine Notfälle Vorarlberg  
112 Euro-Notruf (funktioniert mit jedem Handy/Netz)

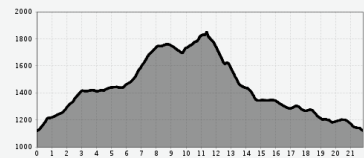
Die Strecke ist auch am Veranstaltungstag, 4. Oktober 2025 nicht durchgehend gekennzeichnet. Die Teilnehmer\*innen von "Hike the Valley" sind eigenverantwortlich und selbstständig auf der Strecke unterwegs. Die Gold-Strecke verläuft in Abschnitten auf einem alpinen Steig und richtet sich an erfahrene Wanderer\*innen. Sie führt über teilweise ausgesetzte Abschnitte und erfordert unbedingt Schwindelfreiheit und Trittsicherheit. Individuelle Wanderausrüstung. Festes Schuhwerk und wetterangepasste Kleidung. Entlang der Strecke gibt es regionale Snack-Stationen; ansonsten ist für die Verpflegung entlang der Strecke selbst zu sorgen.

↔ Distance  
**21.86 KM**

⌚ Duration  
**7:04 H**

⚡ Altitude meters  
**846 M**

⚡ Highest point  
**1852 M**



Condition



Best season

JAN FEB MAR APR MAI JUN  
JUL AUG SEP **OCT** NOV DEC


**Start:** Gemeinsamer Start um 09.00 Uhr  
am Walserhaus in Hirschegg  
**Goal:** Zieleinlauf am Walserhaus in  
Hirschegg

FURTHER INFO & LINKS

Further links

Die Veranstaltung "Hike the Valley" findet im Rahmen des Wanderfestivals im Kleinwalsertal statt. Bei der Veranstaltung geht es darum, die vorgegebene Strecke wandernd und eigenständig zu absolvieren. Das Naturerlebnis, der Community-Gedanke und die persönliche Herausforderung stehen bei "Hike the Valley" im Vordergrund. Es ist kein Wettstreit zwischen den Teilnehmer\*innen; daher gibt es keine Zeitnahme.

Morning




-7 °C

MOUNTAIN

-3 °C

VALLEY

Noon




-4 °C

MOUNTAIN

3 °C

VALLEY

Evening



-6 °C

MOUNTAIN

-1 °C

VALLEY